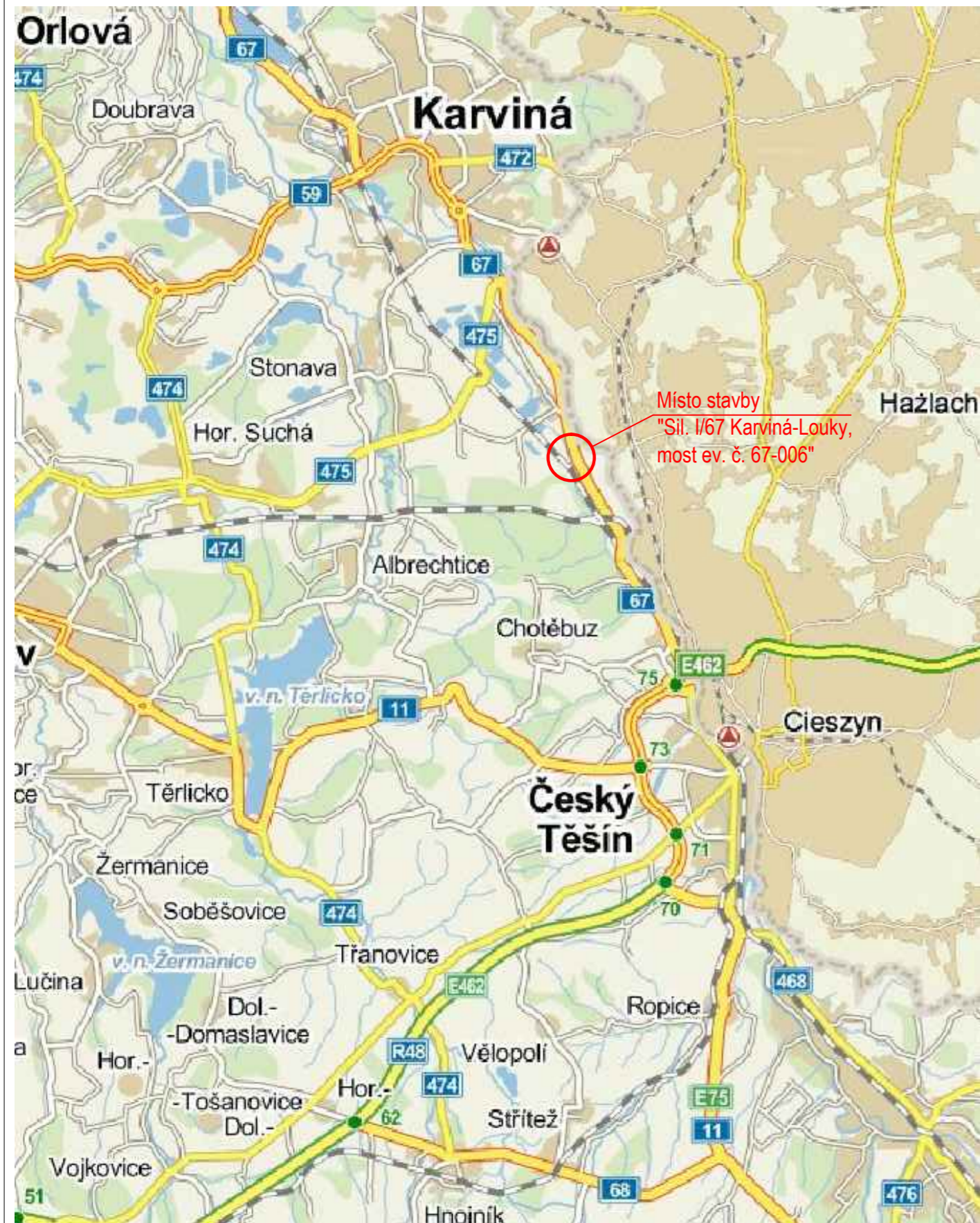
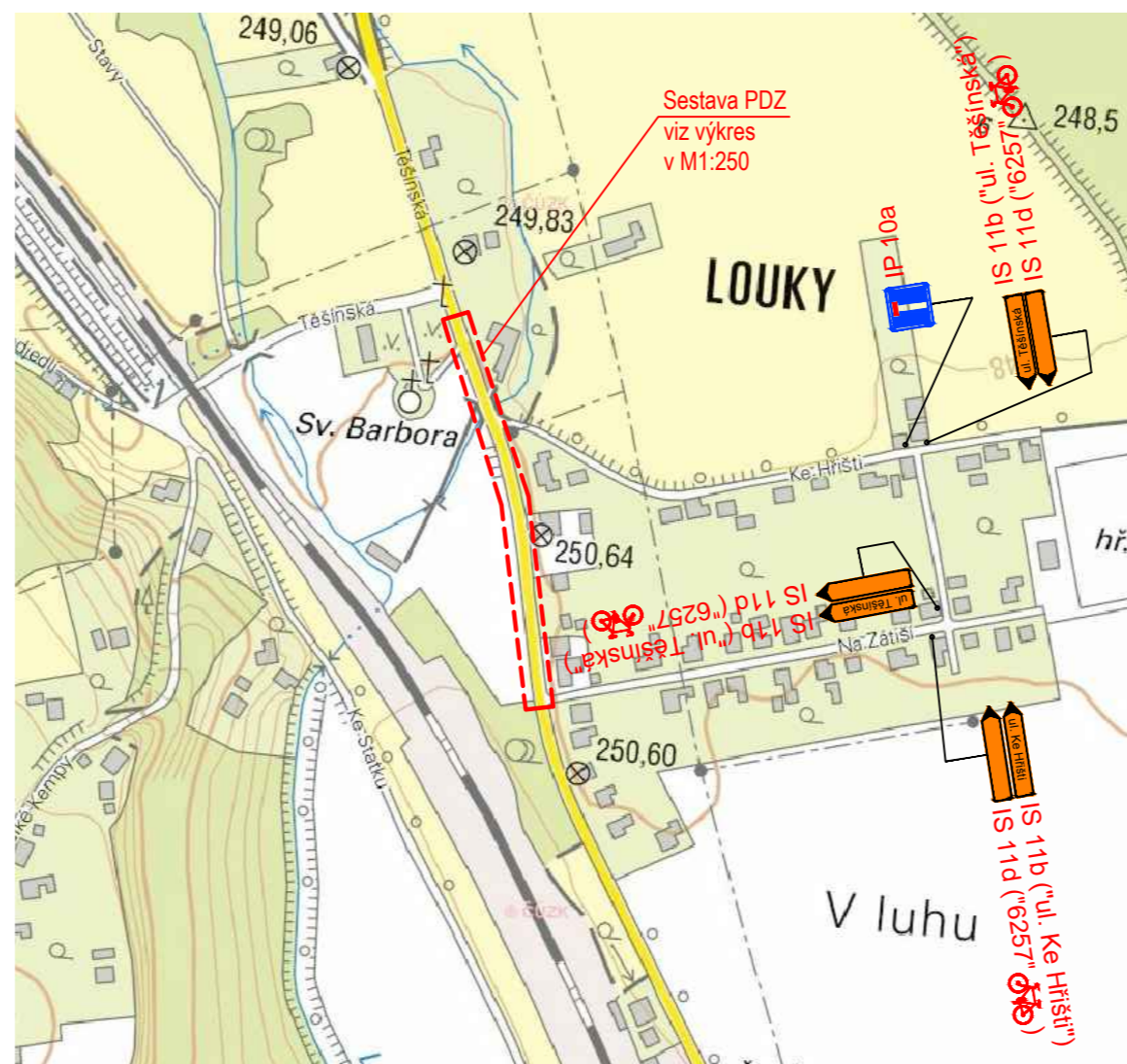


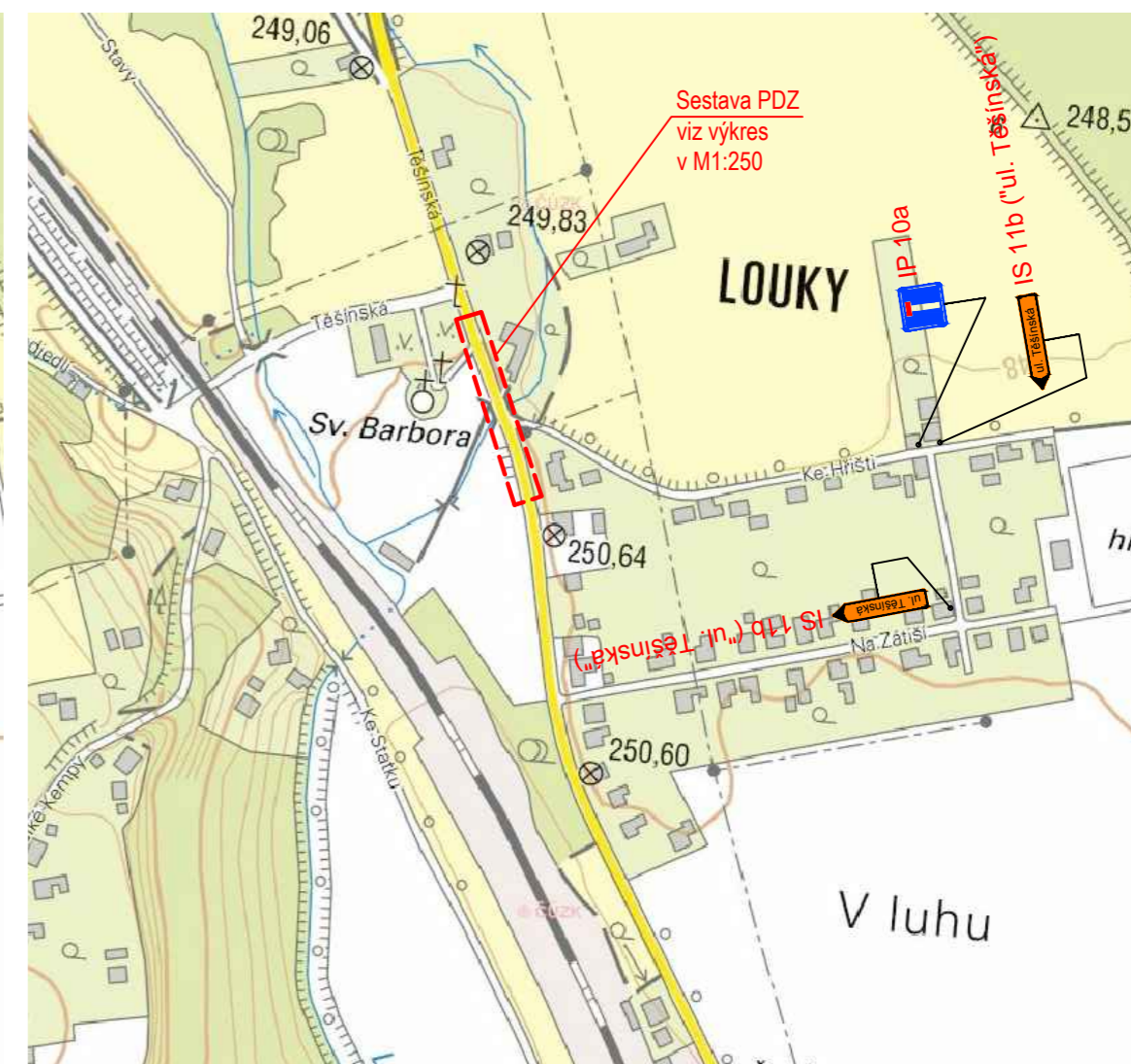
Situační výkres



Fáze 1




Fáze 2



ZMĚNA VÝKRESU:

Č. ZMĚNY	PŘEDMĚT ZMĚNY	ZMĚNU PROVEDL	PODPIS	DATUM ZMĚNY

Tato dokumentace včetně všech příloh (s výjimkou dat poskytnutých objednatelům) je duševním vlastnictvím společnosti Geoengineering, spol. s r.o., Havlíčkovo nábřeží 38, 702 00, Moravská-Ostrava. Objednatel této dokumentace je oprávněn ji využívat k účelům vyplývajícím z uzavřené smlouvy bez jakéhokoliv omezení. Jiné osoby (jak fyzické, tak právnické) nejsou bez předchozího výslovného souhlasu objednatele oprávněny tuto dokumentaci ani její části jakkoli využívat, kopírovat (ani jiným způsobem rozmnožovat), nebo zpřístupnit dalším osobám.

Vedoucí projektant: <i>Venclik</i> Ing. Venclik Luděk	Kreslil	Ing. Gromotovič D.	<i>Gromotovic</i>	
	Projektant	Ing. Gromotovič D.	<i>Gromotovic</i>	
	Kontroloval	Ing. Knápek M.	<i>Knápek</i>	
	Jednatel spol.	Ing. Bilan J.	<i>Bilan</i>	

Objednatel: Ředitelství silnic a dálnic ČR	Zakázka č. G-3614	Měřitko: 1:M
Stavba (místo): Silnice I/67 Karviná-Louky, most ev. č. 67-006	Datum 05/2016	
Objekt: Přechodné dopravní značení	Stupeň DSP	Část
	Formát 3x A4	
	Seznam G-3614-0	
Název: Situační výkres	E.5.2	

