

Odbor: Odbor organizační  
Oddělení: oddělení právní a kontrolní  
Vyřizuje: Godálová Jana Mgr. (Vedoucí oddělení)

**Materiál pro 27. zasedání Zastupitelstva města Karviné konané dne 18.06.2018**

**Obecně závazná vyhláška č. x/2018, kterou se mění Obecně závazná vyhláška č. 8/2017, o zabezpečení čistoty a veřejného pořádku na území města Karviné**

**Návrh usnesení**

Zastupitelstvo města Karviné dle ustanovení § 84 odst. 2 písm. h) zákona č. 128/2000 Sb., o obcích, ve znění pozdějších předpisů,

**rozhodlo**

vydat obecně závaznou vyhlášku č. x/2018, kterou se mění Obecně závazná vyhláška č. 8/2017, o zabezpečení čistoty a veřejného pořádku na území města Karviné dle přílohy č. 1 k tomuto usnesení.

Úkol: ano  / ne

**Důvodová zprava a přílohy důvodové zprávy**

PC	Příloha	Název	Komentář
		ZM-27-OO Změna OZV 8-2017-DZ.pdf	důvodová zpráva
1		ZM-27-OO Změna OZV 8-2017-1D.pdf	příloha č. 1 k důvodové zprávě
2		ZM-27-OO Změna OZV 8-2017 -1U.pdf	příloha č. 1 k usnesení

Datum: 30.05.2018

Datum: 31.05.2018

Datum: 01.06.2018

Datum: 02.06.2018



**Blanka Rychla**

Za formální správnost



**Mgr. Jana Godálová**

Vedoucí oddělení



**JUDr. Olga Guziurová**

Vedoucí odboru



**Ing. Lukáš Raszyk**

Za předkladatele

Předkládá: Rada města Karviné

**Uložení formuláře na iPortál**

Složka

Složka Archivního úložiště: 103

# Důvodová zpráva

---

## **Obecně závazná vyhláška č. x/2018, kterou se mění obecně závazná vyhláška č. 8/2017, o zabezpečení čistoty a veřejného pořádku na území města Karviné**

Rada města Karviné předkládá Zastupitelstvu města Karviné k projednání návrh obecně závazné vyhlášky č. x/2018, kterou se mění obecně závazná vyhláška č. 8/2017, o zabezpečení čistoty a veřejného pořádku na území města Karviné.

Dne 13. 06. 2017 vydalo Zastupitelstvo města Karviné obecně závaznou vyhlášku (dále jen „OZV“) č. 8/2017, o zabezpečení čistoty a veřejného pořádku. Dozor nad vydáváním a obsahem obecně závazných vyhlášek obcí vykonává Ministerstvo vnitra České republiky. Odbor veřejné správy, dozoru a kontroly ministerstva vnitra doručil statutárnímu městu Karviná své stanovisko, v němž konstatoval rozpor uvedené OZV se zákonem. Jako rozporný se zákonem pro porušení obecného principu proporcionality byl shledán zákaz omezující zakládání ohňů a stanování a zákaz žebření na všech veřejných prostranstvích na katastru města Karviné.

Text vyhlášky byl tedy opakovaně konzultován s Odborem veřejné správy, dozoru a kontroly a za spolupráce se zúčastněnými odbory byl upraven tak, aby byl odstraněn rozpor se zákonem definovaný orgánem dozoru. Návrh jednotlivých změn byl vložen do aktuálně platného a účinného textu OZV s příslušným komentářem viz příloha č. 1 k této důvodové zprávě. Návrh změn byl dozorovým orgánem shledán v rámci předběžné konzultace jako souladný se zákonem.

Rada města Karviné návrh projednala na svém zasedání dne 14. 05. 2018 a usnesením č. 4673 doporučila Zastupitelstvu města Karviné vydat obecně závaznou vyhlášku č. x/2018, kterou se mění obecně závazná vyhláška č. 8/2017, o zabezpečení čistoty a veřejného pořádku na území města Karviné dle přílohy č. 1 k usnesení.

STATUTÁRNÍ MĚSTO  
KARVINÁ

## Obecně závazná vyhláška

č. x/2018, kterou se mění obecně závazná vyhláška č. 8/2017, o zabezpečení čistoty a veřejného pořádku na území města Karviné

Schváleno:	18.06.2017
Účinnost:	
Zpracovatel:	Odbor organizační

Zastupitelstvo města Karviné na svém zasedání dne 18. 06. 2018 rozhodlo v souladu s § 10 písm. a), c), d), a § 84 odst. 2 písm. h) zákona č. 128/2000 Sb., o obcích (obecní zřízení) ve znění pozdějších předpisů a dále § 24 odst. 2 zákona č. 246/1992 Sb., na ochranu zvířat proti týrání ve znění pozdějších předpisů, vydat tuto obecně závaznou vyhlášku:

### Článek 1 Obecná ustanovení

1.1 Touto obecně závaznou vyhláškou se mění obecně závazná vyhláška statutárního města Karviné č. 8/2017, o zabezpečení čistoty a veřejného pořádku na území města Karviné, ve znění pozdějších předpisů takto:

- 1.1.1 V čl. 2 bod 2.1 písm. c) se text: „stanovat“ nahrazuje textem: „umísťovat stany, dočasná přístřeší, bivaky s podlážkou či jiné mobilní objekty typu maringotek, karavanů, apod. na veřejné zeleni mimo plochy, které jsou pro tento účel určeny“.
- 1.1.2 V čl. 2 bod 2.1 písm. g) se za text: „žebrot“ vkládá nový text: „na veřejných prostranstvích nacházejících se v lokalitách 1 a 2 dle přílohy č. 1. Žebrání, je činnost, která by mohla narušit veřejný pořádek ve statutárním městě Karviná. Žebrání se dopouští fyzická osoba, která na veřejně přístupném místě obtěžujícím způsobem požaduje peněžitý či jiný věcný dar.“.
- 1.1.3 V čl. 2 bod 2.2 písm. a) se číselné označení přílohy „1“ mění na „2“.
- 1.1.4 Text Přílohy č. 1 se vypouští a nahrazuje se textem:

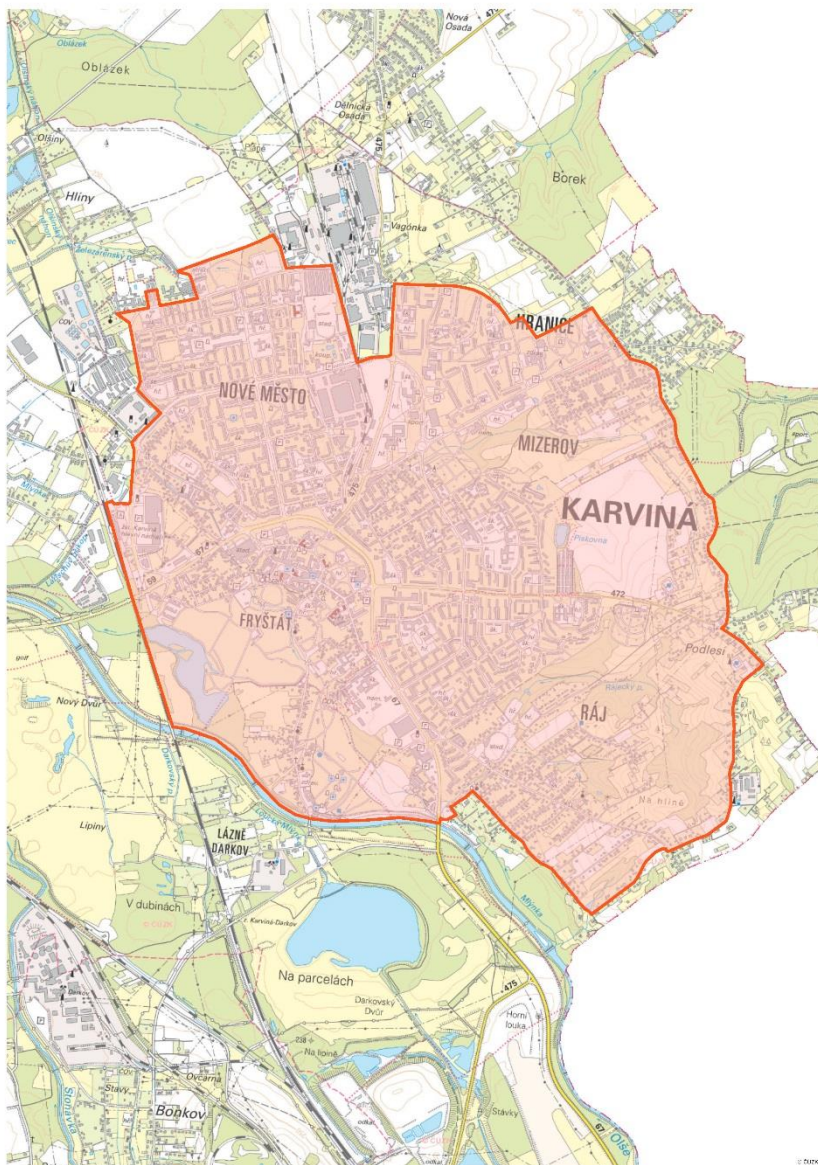
#### „Příloha č. 1

**Vymezení lokalit 1 a 2 na území města, kde na veřejných prostranstvích je zakázáno žebrání**

#### Lokalita 1

Pravý břeh řeky Olše od mostu Sokolovských hrdinů v městské části Lázně Darkov až k železničnímu mostu přes řeku Olši - železniční trať Bohumín-Český Těšín od železničního mostu až po areál nádraží ČD - severní příjezdová komunikace od ul. Nádražní k areálu nádraží ČD - ulice Nádražní od křižovatky u Hypernovy až po křižovatku s ul. Havířská - ul. Havířská od křižovatky s ul. Nádražní až po prodejnu Auto Doležal - ul. Na Vyhlídce až k ul. U Bažantnice - ul. U Bažantnice až ke křižovatce u domu čp.1825/17c - odbočka ul. U Bažantnice směrem k ul. U Hlíny až po hranici s městskou částí Staré Město - podél hranice s městskou částí Staré Město u Karviné kolem areálu Střelnice a severního okraje Lesoparku U Bažantnice až k ul. Za Panelárnou - ul. Za Panelárnou podél západního a jižního okraje areálu bývalé panelárny až k železniční trati - železniční trať Karviná-Petrovice u Karviné až k železničnímu nadjezdu na ul. Havířská - ul. Havířská od železničního nadjezdu až po kruhový objezd na ul. Rudé armády - ul. Rudé Armády až ke křižovatce s ul. Čsl. armády - ul. Čsl. armády až severnímu okraji areálu Rehabilitačního sanatoria Lázně Darkov - severní okraj areálu Rehabilitačního sanatoria a lesoparku až k ul. Mickiewiczova - ul. Mickiewiczova jižním směrem přes městské části Hranice, Mizerov,

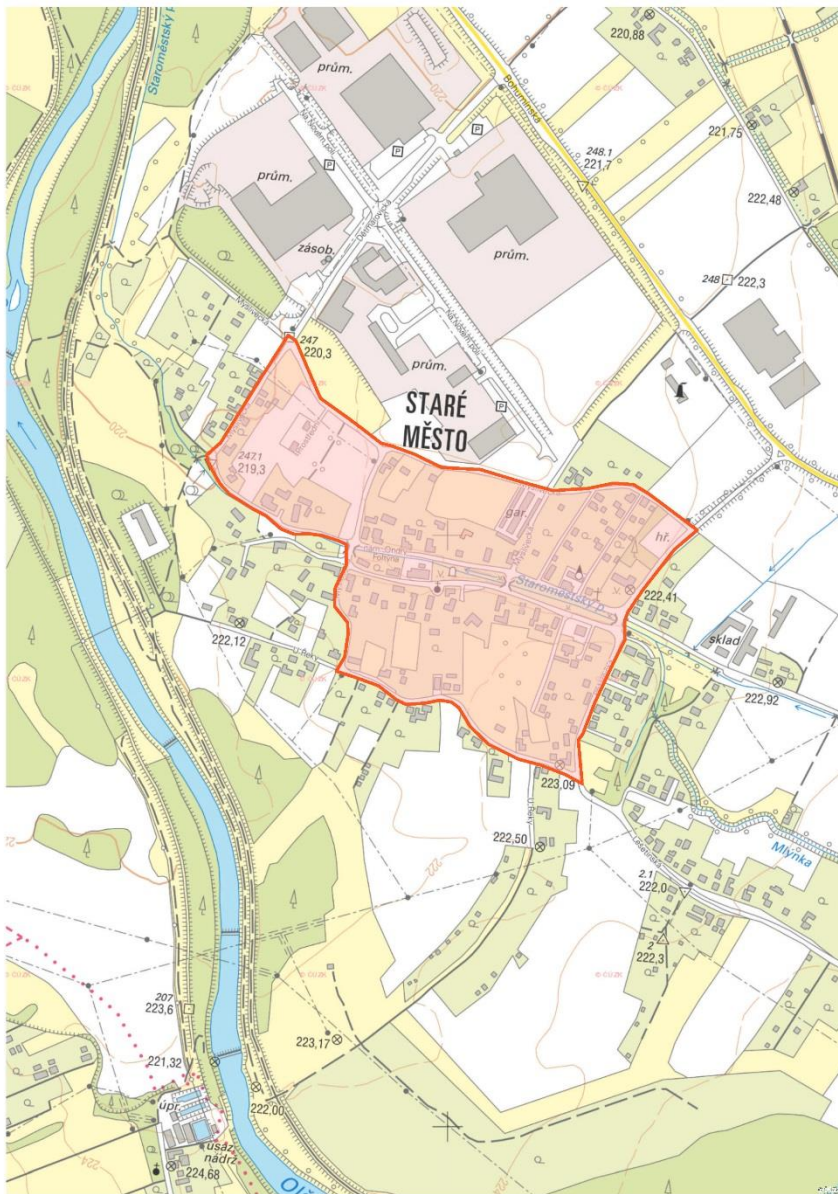
Ráj až ke křižovatce s ul. Borovského - ul. Borovského až po křižovatku s ul. U Farmy - ul. U Farmy až po křižovatku s ul. Polskou - ul. U Statní hranice až po křižovatku s ul. Rajecká - ul. Rajecká až po křižovatku s ul. Kubiszova - ul. Kubiszova až k ul. Za Splavem - pravý břeh řeky Olše od silničního mostu na tř. 17. listopadu až k mostu Sokolovských hrdinů v městské části Lázně Darkov.



## Lokalita 2

Městská část Staré Město: Křižovatka ul. U Řeky s ul. Požárnickou - ul. U Řeky až ke křižovatce u domu čp.140/14 - spojovací komunikace mezi ul. U Řeky a nám. Ondry Foltýna - nám. Ondry Foltýna od křižovatky u domu čp.36/42 až po křižovatku s ul. Myslivecká u domu čp.175/29 - ul. Myslivecká až ke křižovatce s ul. Dětmarovická - ul. Myslivecká podél jižního okraje průmyslové zóny Nové Pole až ke křižovatce s komunikací mezi ul. Bohumínská a nám. Ondry Foltýna u fotbalového hřiště - komunikace kolem fotbalového hřiště a domu čp.267/12 (Azylový dům Heřmánek) přes nám. Ondry Foltýna až ke křižovatce s ul. Požárnickou - ul. Požárnická až ke křižovatce s ul. U Řeky.





1.1.5 Za Přílohu č. 1 se vkládá nová příloha č. 2:

**„Příloha č. 2**

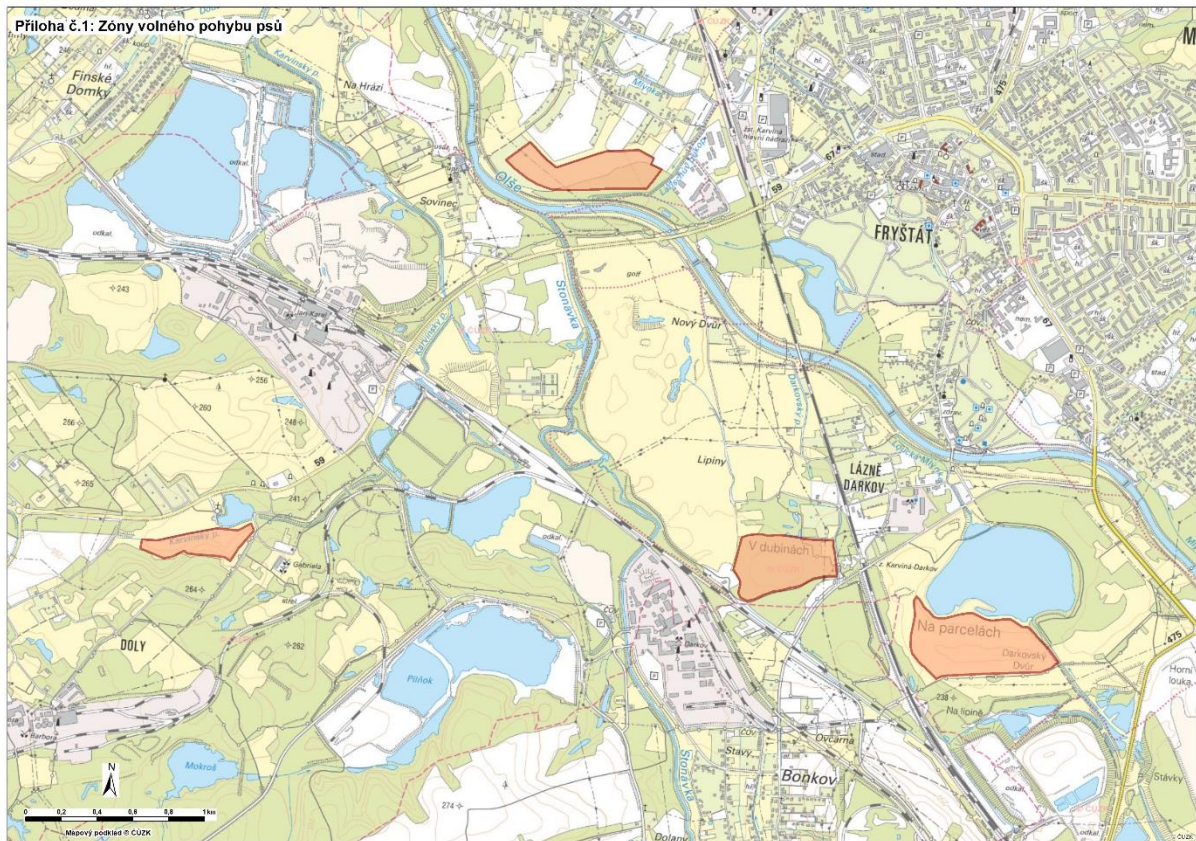
**Vymezení lokalit, kde na veřejných prostranstvích je volný pohyb psů povolen**

Lokalita Staré Město – podél pravého břehu řeky Olše

Lokalita Doly – lokalita v blízkosti ulice Slezské

Lokalita Lázně Darkov – lokalita „V Dubínách“

Lokalita Lázně Darkov – lokalita „Darkovský Dvůr“



## Článek 2 Účinnost

Tato obecně závazná vyhláška byla schválena Zastupitelstvem města Karviné dne 18. 06. 2018 usnesením č. .... a nabývá účinnosti 15. dnem po dni vyhlášení.

Ing. Jan Wolf v. r.  
Primátor

Karel Wiewiórka v. r.  
náměstek primátora

## Obecně závazná vyhláška

### č. 8/2017 o zabezpečení čistoty a veřejného pořádku na území města Karviné

Schváleno:	Klepněte sem a zadejte datum.
Účinnost:	Klepněte sem a zadejte datum.
Zpracovatel:	Odbor organizační

Zastupitelstvo města Karviné na svém zasedání dne 13. 06. 2017 rozhodlo v souladu s § 10 písm. a), c), d), a § 84 odst. 2 písm. h) zákona č. 128/2000 Sb., o obcích (obecní zřízení) ve znění pozdějších předpisů a dále § 24 odst. 2 zákona č. 246/1992 Sb., na ochranu zvířat proti týrání ve znění pozdějších předpisů, vydat tuto obecně závaznou vyhlášku:

#### Článek 1 Obecná ustanovení

Tato obecně závazná vyhláška ve věci samosprávné působnosti obce (dále jen vyhláška) stanoví práva a povinnosti fyzických a právnických osob k zabezpečení místních záležitostí veřejného pořádku, k zajištění udržování čistoty ulic a jiných veřejných prostranství, k ochraně životního prostředí, zeleně v zástavbě a ostatní veřejné zeleně a k užívání zařízení obce sloužících potřebám veřejnosti.

#### Článek 2 Veřejný pořádek a čistota

2.1 Na veřejných prostranstvích, jimiž se rozumí všechna náměstí, chodníky, ulice, tržiště, veřejná zeleň, parky a další prostory, které jsou přístupné každé osobě bez omezení, tedy všechny prostory sloužící obecnému užívání, a to bez ohledu na vlastnictví těchto prostorů, je zakázáno:

- a) vjíždět motorovými vozidly na veřejnou zeleň mimo plochy, které jsou pro tento účel určeny,
- b) vytrhávat rostliny, vyšlapávat pěšiny v travnatých plochách a poškozovat dřeviny, s výjimkou povolených ořezů a pravidelné údržby,
- c) **zakládat ohně a ~~stanovat~~ umisťovat stany, dočasná přístřeší, bivaky s podlážkou či jiné mobilní objekty typu maringotek, karavanů, apod. na veřejné zeleni mimo plochy, které jsou pro tento účel určeny** (umístění stanu sloužícího ke hrám dětí do věku 18-ti let ve vnitrobloku obytných domů a pouze v období letních prázdnin, je povoleno),
- d) vylepovat plakáty, letáky a jiná oznámení mimo místa a plochy k tomu určené (vylepování plakátů na městských výlepových plochách je možné pouze prostřednictvím městem určené právnické osoby),
- e) vstupovat do kašen nebo fontán, v těchto se koupat nebo je znečišťovat,
- f) použití zábavné pyrotechniky, vyjma dnů 30. dubna, dne 31. prosince a dne 1. ledna, kdy může být zábavná pyrotechnika používána. Mimo tato povolená použití může dojít k odpalování výrobků zábavné pyrotechniky na veřejném prostranství pouze na základě výjimky. O udělení výjimky rozhoduje, na základě žádosti, podané nejméně 30 kalendářních dnů před pořádáním odpalování, Magistrát města Karviné. Žadatelem může být jen osoba starší 18 let. V žádosti žadatel uvede jméno, příjmení, bydliště, místo a čas použití zábavné pyrotechniky a kategorii zábavní pyrotechniky, která má být použita. Tímto ustanovením nejsou dotčeny povinnosti vyplývající z jiných právních předpisů.
- g) **žebrot na veřejných prostranstvích nacházejících se v lokalitách 1 a 2 dle přílohy č. 1. Žebrání, je činností, která by mohla narušit veřejný pořádek ve statutárním městě Karviná. Žebrání se**

**Okomentoval(a): [JG1]:** Dochází ke zúžení zákazu pouze na některá veřejná prostranství, v tomto případě veřejnou zeleň mimo plochy, které jsou k tomu určeny tak, aby byl zachován princip proporcionality a současně bylo dosaženo sledovaného cíle, a to ochrany veřejné zeleně a životního prostředí na území města.



dopouští fyzická osoba, která na veřejně přístupném místě obtěžujícím způsobem požaduje peněžitý či jiný věcný dar. Žebráním ve smyslu této obecně závazné vyhlášky není:

- vybírání peněžních prostředků v rámci veřejné sbírky uskutečňované v souladu s příslušným právním předpisem,
- shromažďování peněžních prostředků příslušníky církví a náboženských společností registrovaných podle příslušného právního předpisu,
- vybírání peněz studenty v souvislosti s ukončením školy (tzv. poslední zvonění),
- vybírání peněz v souvislosti s pouliční uměleckou produkcí (hudební, divadelní apod.).

## 2.2 Průvodce psa je povinen

- a) vodit psa na veřejném prostranství na vodítku nebo s nasazeným náhubkem vyjma veřejných prostranství nacházejících se v lokalitách dle přílohy č. 42.
- b) mít psa na vodítku a s nasazeným náhubkem (pokud to anatomie psa dovoluje) na náměstích, letních a restauračních zahradách.

## 2.3 Zakazuje se vodit psy, kočky a jiná zvířata:

- a) na dětská pískoviště a dětský mobiliář (skluzavky, kolotoče, meziblokové atrakce),
- b) do prostoru dětských hřišť, školních hřišť a na veřejně přístupná sportoviště vnitrobloků obytných domů (betonové stoly, basketbalová hřiště, herní zařízení pro děti, kontejnery pro mobilní zeleň).

Tyto zákazy neplatí pro služební psy, vodící psy úplně nebo prakticky nevidomých občanů a asistenční psy těžce zdravotně postižených občanů.

## Článek 3 Kontrola

Dohled nad dodržováním povinností uvedených v této vyhlášce vykonávají strážníci Městské policie Karviná.

## Článek 4 Sankce

Porušení této vyhlášky lze postihovat podle zvláštních předpisů.

## Článek 5 Zrušovací ustanovení

Touto obecně závaznou vyhláškou se ruší obecně závazná vyhláška č. 6/2016 o zabezpečení čistoty a veřejného pořádku na území města Karviné ze dne 13. 09. 2016.

## Článek 6 Účinnost

Tato obecně závazná vyhláška byla schválena Zastupitelstvem města Karviné dne 13. 06. 2017 usnesením č. 590 a nabývá účinnosti dne 01. 07. 2017.

Ing. Jan Wolf v. r.  
primátor

Karel Wiewiorka v. r.  
náměstek primátora

**Okomentoval(a): [JG2]:** Na základě doporučení dozoru bylo doplněno pozitivní vymezení pojmu „žebvání“ (obdobně OZV města Olomouc). Dochází ke změně číslování příloh.

**Okomentoval(a): [JG3]:** V rámci návrhu změny vyhlášky bude uvedena nová příloha, v rámci které byla vyměněna jedna lokalita pro volný pohyb psů. Původní lokalita nemá charakter veřejného prostranství viz níže



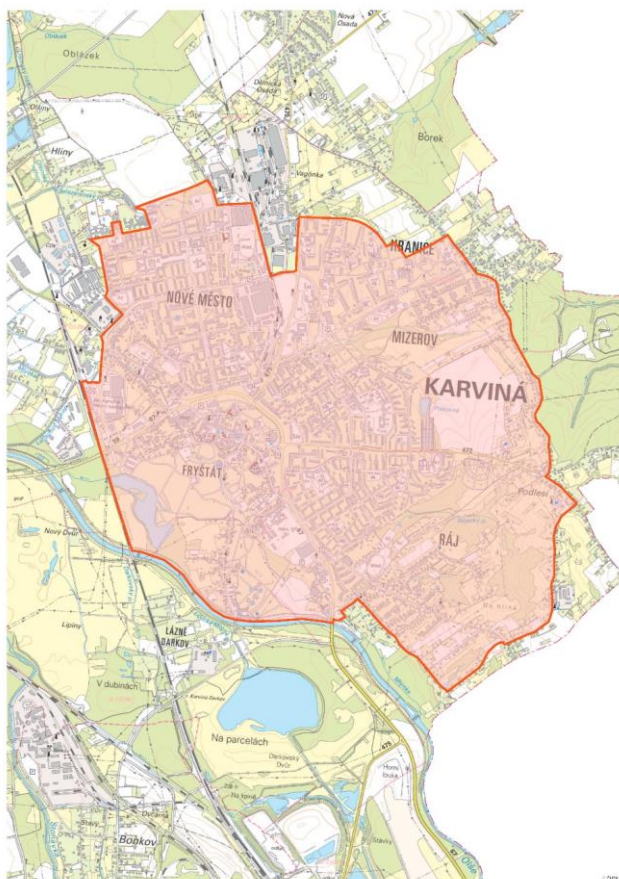
## Příloha č. 1

### Vymezení lokalit 1 a 2 na území města, kde na veřejných prostranstvích je zakázáno žebření.

#### Lokalita 1

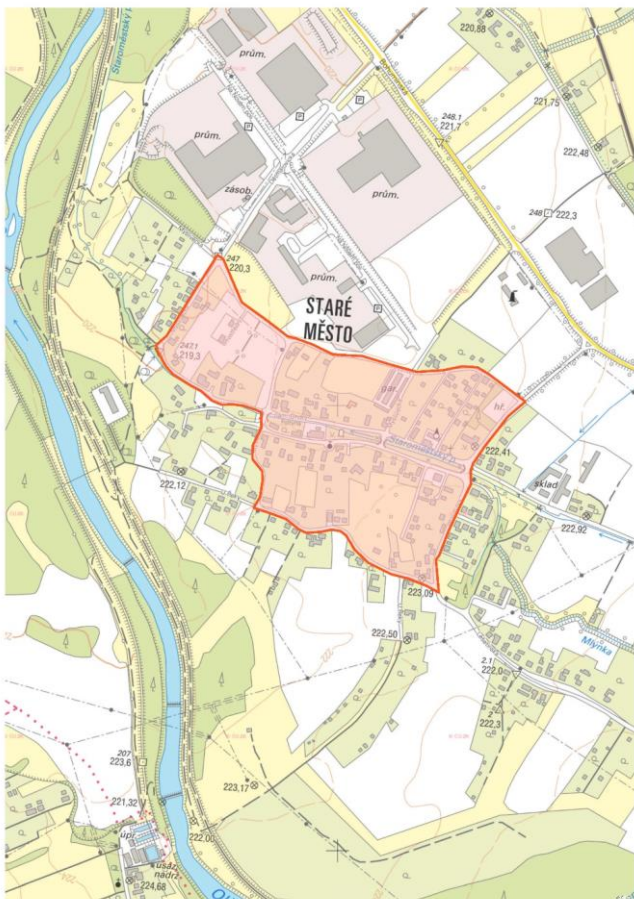
Pravý břeh řeky Olše od mostu Sokolovských hrdinů v městské části Lázně Darkov až k železničnímu mostu přes řeku Olši - železniční trať Bohumín-Český Těšín od železničního mostu až po areál nádraží ČD - severní příjezdová komunikace od ul. Nádražní k areálu nádraží ČD - ulice Nádražní od křižovatky u Hypernovy až po křižovatku s ul. Havířská - ul. Havířská od křižovatky s ul. Nádražní až po prodejnu Auto Doležal - ul. Na Vyhliďce až k ul. U Bažantnice - ul. U Bažantnice až ke křižovatce u domu čp. 1825/17c - odbočka ul. U Bažantnice směrem k ul. U Hlínky až po hranici s městskou částí Staré Město - podél hranice s městskou částí Staré Město u Karviné kolem areálu Střelnice a severního okraje Lesoparku U Bažantnice až k ul. Za Panelárnou - ul. Za Panelárnou podél západního a jižního okraje areálu bývalé panelárny až k železniční trati - železniční trať Karviná-Petrovice u Karviné až k železničnímu nadjezdu na ul. Havířská - ul. Havířská od železničního nadjezdu až po kruhový objezd na ul. Rudé armády - ul. Rudé Armády až ke křižovatce s ul. Čsl. armády - ul. Čsl. armády až severnímu okraji areálu Rehabilitačního sanatoria Lázně Darkov - severní okraj areálu Rehabilitačního sanatoria a lesoparku až k ul. Mickiewiczova - ul. Mickiewiczova jižním směrem přes městské části Hranice, Mizerov, Ráj až ke křižovatce s ul. Borovského - ul. Borovského až po křižovatku s ul. U Farmy - ul. U Farmy až po křižovatku s ul. Polskou - ul. U Státní hranice až po křižovatku s ul. Rajecká - ul. Rajecká až po křižovatku s ul. Kubiszova - ul. Kubiszova až k ul. Za Splavem - pravý břeh řeky Olše od silničního mostu na tř. 17. listopadu až k mostu Sokolovských hrdinů v městské části Lázně Darkov.

**Okomentoval(a): [JG4]:** Nová příloha vymezující lokality, kde na veřejných prostranstvích je zakázáno žebření. Lokality byly vymezeny shodně jako v OZV města Karviné č. 5/2008, o zákazu požívání alkoholických nápojů na veřejném prostranství, ve znění pozdějších předpisů.



## Lokalita 2

Městská část Staré Město: Křižovatka ul. U Řeky s ul. Požárnickou - ul. U Řeky až ke křižovatce u domu čp.140/14 - spojovací komunikace mezi ul. U Řeky a nám. Ondry Foltýna - nám. Ondry Foltýna od křižovatky u domu čp.36/42 až po křižovatku s ul. Myslivecká u domu čp.175/29 - ul. Myslivecká až ke křižovatce s ul. Dětmárovická - ul. Myslivecká podél jižního okraje průmyslové zóny Nové Pole až ke křižovatce s komunikací mezi ul. Bohumínská a nám. Ondry Foltýna u fotbalového hřiště - komunikace kolem fotbalového hřiště a domu čp.267/12 (Azylový dům Heřmánek) přes nám. Ondry Foltýna až ke křižovatce s ul. Požárnickou - ul. Požárnická až ke křižovatce s ul. U Řeky.



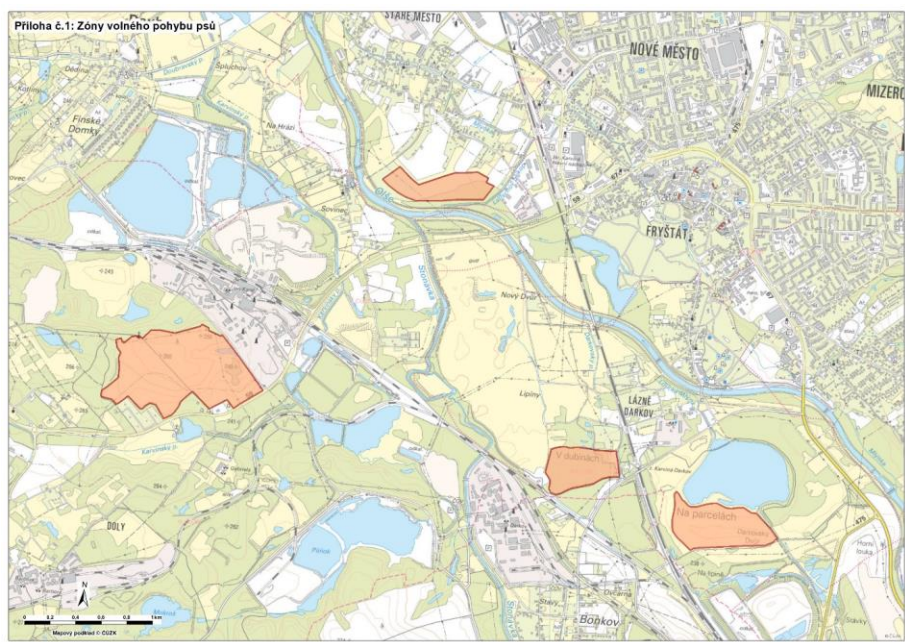
**Příloha č. 12**

Lokalita Staré Město – podél pravého břehu řeky Olše

Lokalita Doly – lokalita „U Františky (za hřbitovem) v blízkosti ulice Slezské

Lokalita Lázně Darkov – lokalita „V Dubinách“

Lokalita Lázně Darkov – lokalita „Darkovský Dvůr“



**Okomentoval(a): [JG5]:** Tato stávající mapa bude nahrazena novou mapkou