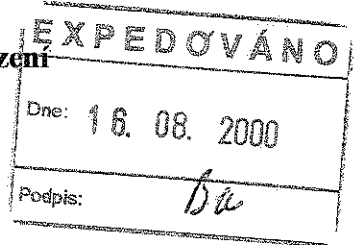




Městský úřad Karviná
Fryštátská 72/1, 733 24 Karviná-Fryštát
odbor územního plánování a stavebního řízení



OKD, a. s.
OKD, a.s. Důl Čs. armáda o. z.
ul. Čs. armády 1
735 02 Karviná-Doly

Toto rozhodnutí nabylo právní moci
dnem 5. 9. 2000
Městský úřad v Karviné
Kučelík

Váš dopis zn./ze dne Naše značka Vyřizuje/tel. Karviná
PRÚ/Ing.Bč/Ve/ ÚPaSŘ/3090/00/Ku/ing.Lv Kucharczyk/6387263 16. srpna 2000
00-07-19 Lovaštková/6387332

Územní rozhodnutí

Dne 19.7.2000 podala OKD, a.s. OKD, a.s. Důl Čs. armáda, o.z. se sídlem ul. Čs. armády 1, Karviná-Doly návrh na vydání územního rozhodnutí o stavební uzávěře v bezpečnostním pásmu zlikvidovaných větrných jam Jindřiška na pozemcích parc.č. 1322, 1277, 1301, 1302, 1303, 1324, Františka na pozemcích parc.č. 3298, 3299, 3291, 3292, 3300, Hlubina na pozemcích parc.č. 2927/1, 3081 a těžních jam Františka na pozemku parc.č. 3103/1 a Hlubina na pozemku parc.č. 2927/1, vše v kat. území Karviná-Doly.

V ý r o k

Odbor územního plánování a stavebního řízení Městského úřadu Karviná, jako příslušný stavební úřad, posoudil návrh podle § 37 zákona č. 50/1976 Sb., o územním plánování a stavebním řádu ve znění pozdějších předpisů - úplné znění vyhlášeno pod č. 197/1998 Sb., (dále jen stavební zákon) a po provedeném územním řízení vydává podle § 39 citovaného zákona a podle § 7 vyhlášky č. 132/1998 Sb.,

rozhodnutí o stavební uzávěře

v bezpečnostním pásmu zlikvidovaných větrných jam Jindřiška na pozemcích parc.č. 1322, 1277, 1301, 1302, 1303, 1324, Františka na pozemcích parc.č. 3298, 3299, 3291, 3292, 3300, Hlubina na pozemcích parc.č. 2927/1, 3081 a těžních jam Františka na pozemku parc.č. 3103/1 a Hlubina na pozemku parc.č. 2927/1, vše v kat. území Karviná-Doly tak, jak je zakresleno ve snímcích z kat. mapy v měřítku 1 : 1000, které jsou nedílnou součástí tohoto rozhodnutí. Poloměr stavební uzávěry je 25,0 m od středu větrných a těžních jam.

Ve výše vymezeném uzemí se zakazuje provádění veškerých novostaveb, staveb inženýrských sítí včetně přípojek. Stavby nově zřizované vně bezpečnostních pásem nesmějí vyvolat přetížení jámového pláště.

Ve stavební uzávěře je přípustné provádění údržby a oprav v objektu bydlení umístěného na pozemku parc.č. 3291 v kat. území Karviná-Doly.

Ve výjimečných případech může zdejší stavební úřad udělit z tohoto rozhodnutí

výjimku. V žádosti o udělení výjimky musí být uvedeny důvody.

Rozhodnutí o stavební uzávěře v bezpečnostním pásmu nemá omezenou platnost.

O d ů v o d ň ě n í

Městský úřad Karviná, odbor územního plánování a stavebního řízení, oznámil dne 24.7.2000 dotčeným orgánům státní správy a účastníkům řízení zahájení územního řízení. Vzhledem k tomu, že pro území, v němž se nacházejí pozemky, na kterých byla navržena stavební uzávěra, je schválen územní plán obce Karviná, upustil stavební úřad podle § 36 odst. 2 stavebního zákona od ústního jednání a stanovil, že ve lhůtě do 15-ti dnů od obdržení oznámení o zahájení řízení mohou účastníci řízení uplatnit své námítky a připomínky a dotčené orgány státní správy svá stanoviska. V průběhu územního řízení nebyly vzneseny žádné námítky ani připomínky účastníků řízení a dotčených orgánů státní správy.

Souhlas s vydáním územního rozhodnutí o stavební uzávěře v bezpečnostním pásmu na pozemku parc.č. 1324 v kat. území Karviná-Doly, vydaly Lesy České republiky s.p. Lesní správa Šenov dne 21.7.2000 pod zn.:1122-82-312.4/2000

Z důvodů stanovení požadavků k zajištění bezpečnosti a ochrany zdraví při práci a bezpečnosti provozu při likvidaci hlavních důlních děl, které stanoví vyhláška č. 32/2000 Sb., kterou se mění vyhláška č. 52/1997 Sb., Českého báňského úřadu, požádal navrhovatel o vydání územního rozhodnutí o stavební uzávěře.

Stavební úřad dospěl k závěru, že návrh na vydání územního rozhodnutí o stavební uzávěře v bezpečnostním pásmu je opodstatněný a budoucí účelové určení území podle územně plánovací dokumentace vyžaduje zákaz stavební činnosti (s výjimkou udržovacích prací).

P o u ě ě n í

Proti tomuto rozhodnutí je možno se odvolat do 15 dnů ode dne jeho doručení k referátu regionálního rozvoje Okresního úřadu Karviná, prostřednictvím odboru územního plánování a stavebního řízení Městského úřadu Karviná.



Ing. Libuše Krupková
vedoucí odboru územního plánování
a stavebního řízení

Přílohy

4 x ověřený snímek z kat. mapy v měřítku 1 : 1000 (pro navrhovatele po nabytí právní moci)
4 x situace stavební uzávěry (pro účastníky řízení a dotčené orgány státní správy)

Dotčené orgány státní správy

Okresní hygienik v Karviné
Okresní požární rada v Karviné
Okresní úřad Karviná - referát ŽP
Městský úřad Karviná - odbor ŽP
Obvodní báňský úřad Ostrava

Účastníci řízení

Lesy České republiky, s.p. Přemyslova 1106, Hradec Králové
Lesy České republiky, s.p. Lesní správa Šenov, 739 34 Šenov u Ostravy
OKD, a.s. Ostrava, -Moravská Ostrava, Prokešovo nám. č. 6
Město Karviná

KATASTRÁLNÍ MAPY

Karviná

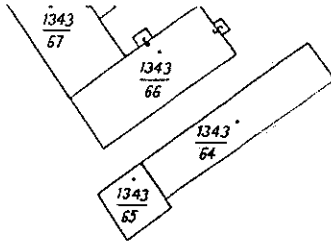

List mapy: 2-8/22

s: Karviná

Měřítko: 1:1000

území: Karviná - Doly Spr. úkon č.: 3820-2000/6210

-3. 05. 2009



požár

Ostravsko - karvinské koksovny

1326

1327

1325

1343/63

1316

Tento situační snímek je součástí územního rozhodnutí o umístění stavby.
Stavební úřad MěÚ Karviná
ze dne 5.9.2000 č.j. ÚPA SR/3090/00/1K

Handwritten signature: Stucek



1324

1323

1322

1317

1301

1299

1298

1302

1277

V.j. Jindřiška
X 6.6.1968

1303

1305

1321

1320

1306


1304

KOPIE KATASTRALNÍHO LISTU

Obec: Karviná

Okres: Karviná

Kat. území: Karviná - Doly Spr. úkon č.: 6740



φ 2927 / 1

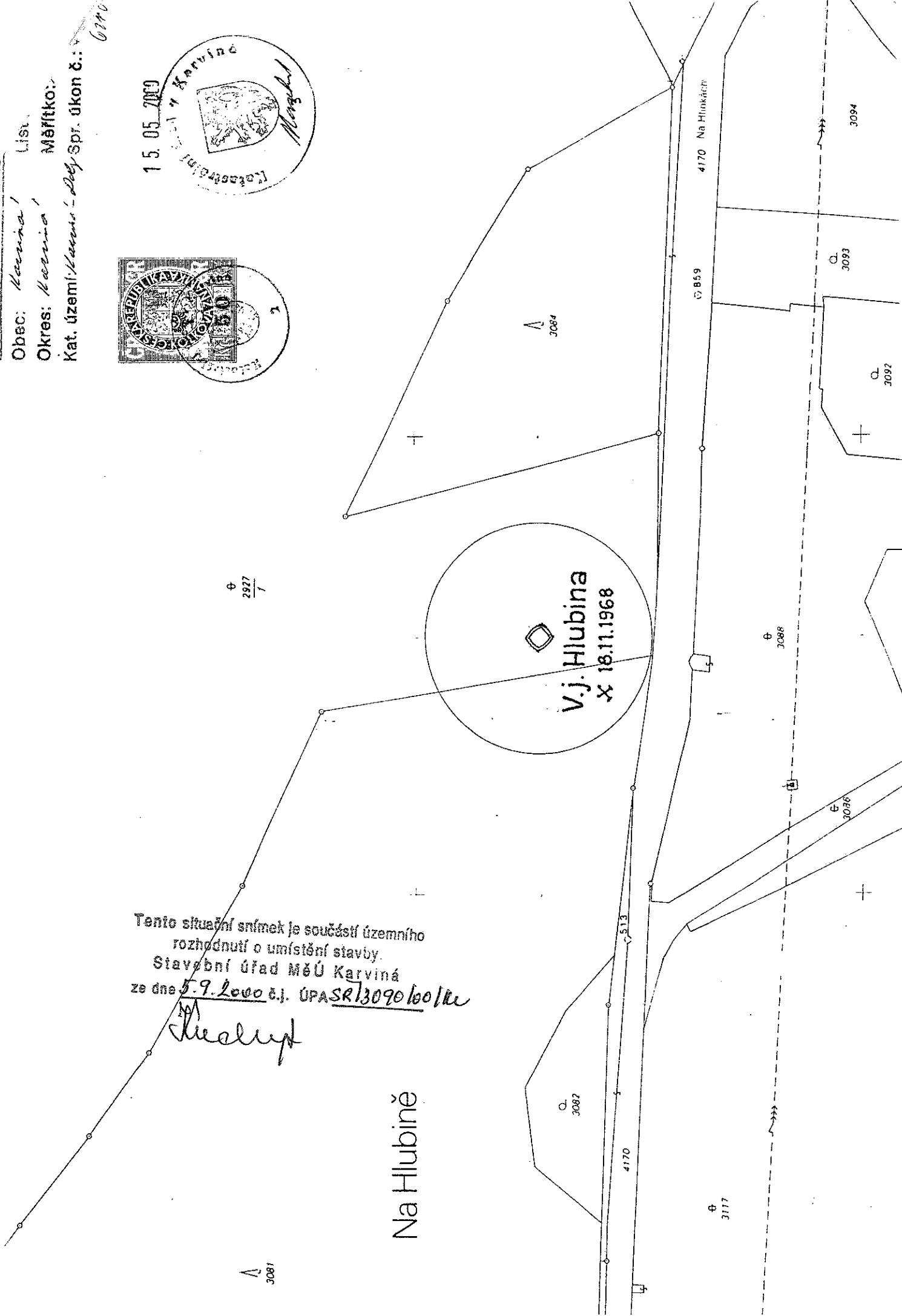
Tento situační snímek je součástí územního rozhodnutí o umístění stavby.
Stavobní úřad MěÚ Karviná
ze dne 5.9.2000 č.j. ÚPASR/3090/60/ku


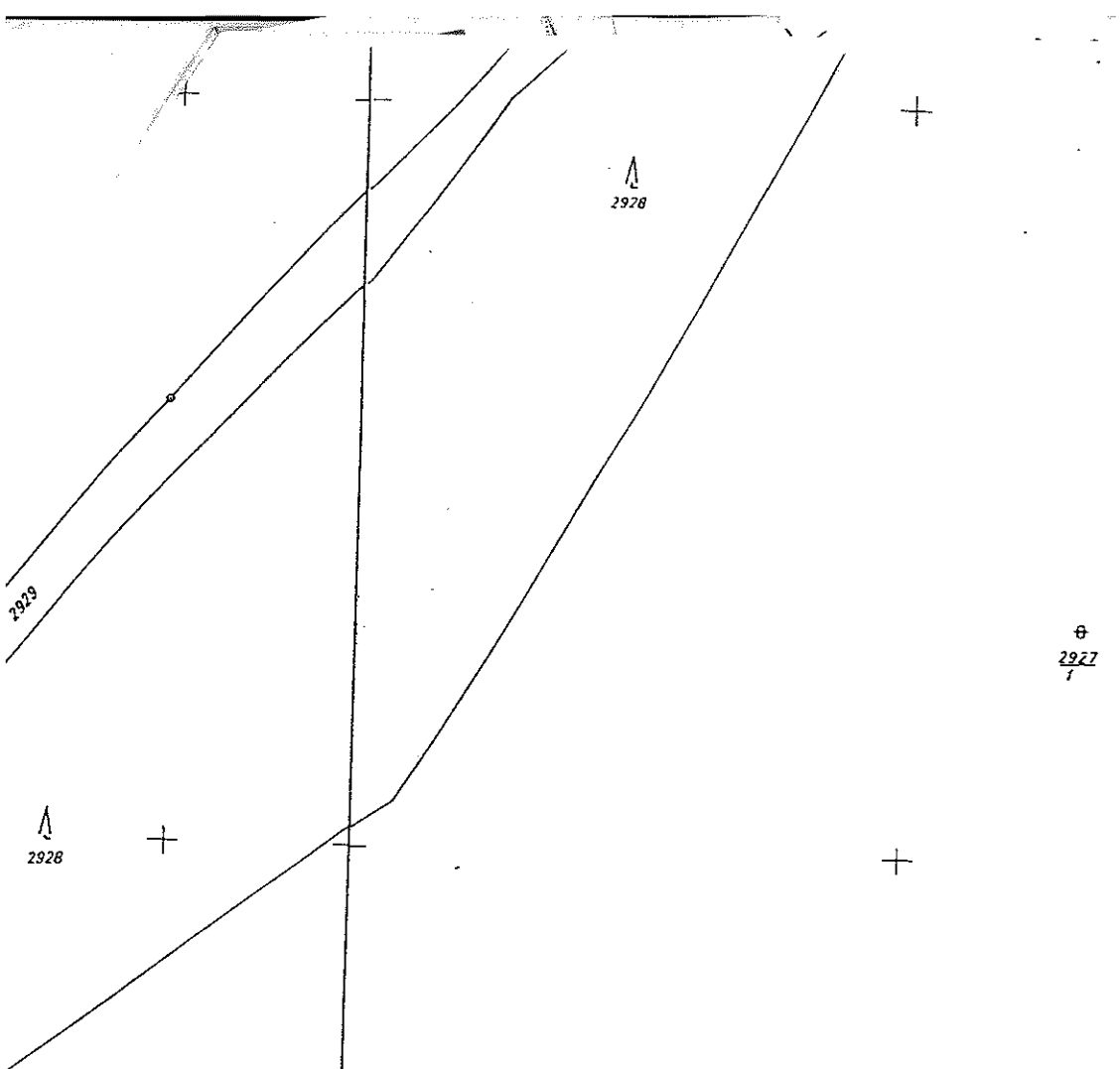
Handwritten signature

Na Hlubině


▲ 3081

V.j. Hlubina
X 18.11.1968





Tento situační snímek je součástí územního
 rozhodnutí o umístění stavby.
 Stavební úřad MěÚ Karviná
 ze dne 5.9.2000 j. ÚPA SR/3090/00/ku
Melnyk



KOPIE KATASTRÁLNÍ MAPY
 Obec: *Karviná* List mapy: *2-0130,37*
 Okres: *Karviná* Měřítko: *1:1000*
 Kat. území: *Karviná - Doly* Spr. úkon č.: *4446-*
-2000/0210

